

表題部 (土地の表示)		調製	余白	不動産番号	1804010161313
地図番号	余白	筆界特定	余白		
所在	豊橋市東小鷹野一丁目			余白	
①地番	②地目	③地積 m ²		原因及びその日付〔登記の日付〕	
4番9	宅地	166.37		4番6から分筆 〔令和6年9月18日〕	

権利部 (甲区) (所有権に関する事項)			
順位番号	登記の目的	受付年月日・受付番号	権利者その他の事項
1	所有権登記	余白	所有者 豊橋市 昭和39年法律第18号附則第4項により 昭和42年9月11日登記 順位1番の登記を転写 令和6年9月17日受付 第20156号



これは登記記録に記録されている事項の全部を証明した書面である。ただし、登記記録の乙区に記録されている事項はない。

令和6年10月9日
名古屋法務局豊橋支局

登記官

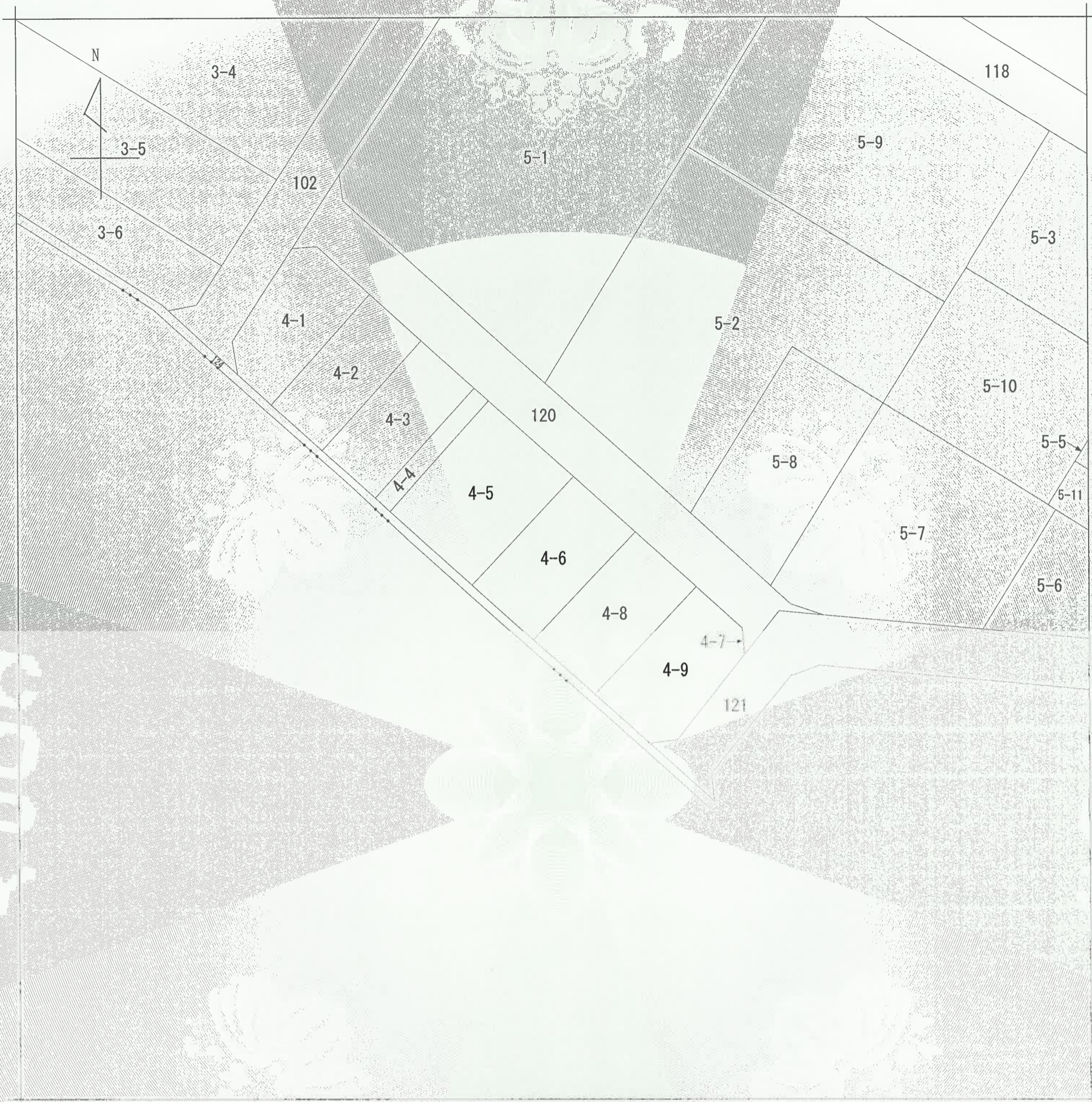
山下圭助

* 「登記の目的」欄に「相続人申告」と記載されている登記は、所有権の登記名義人(所有者)の相続人からの申出に基づき、登記官が職権で、申出があった相続人の住所・氏名等を付記したものであり、権利関係を公示するものではない。

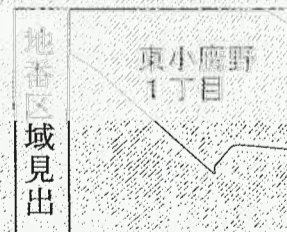
* 下線のあるものは抹消事項であることを示す。

整理番号 D8-7-787 (4/5)





(注) 地図に準ずる図面は、土地の区画を明確にした不動産登記法所定の地図が輸入されるまでの間、これに代わるものとして備え付けられている図面で、土地の位置及び形状の概略を記載した図面です。



請求部	所在	豊橋市東小鷹野一丁目			地番	4番6			
出力縮尺	1/500	精度区分	甲三	座標系番号又は記号	Ⅶ	分類	地図に準ずる図面 (街区成果B)	種類	街区基本調査成果図
作成年月日	平成22年3月23日			備付年月日 (原図)	平成22年3月23日		補記事項		

これは地図に準ずる図面に記録されている内容を証明した書面である。

令和6年10月9日
名古屋法務局豊橋支局
登記官

山下圭助



これは図面に記録されている内容を証明した書面である。
 令和6年10月9日
 名古屋法務局豊橋支局

登記官

山下圭助



地番	4-6、4-8、4-9	土地所在図
土地の所在	豊橋市東小鷹野一丁目	

座標求積表

地番	① 4-6		
測点	Xn	Yn	(Xn+1 - Xn-1) Yn
KH8	-136830.432	23769.563	-145113.182115
KH7	-136843.002	23757.826	-452206.460084
KB3	-136849.466	23764.997	145085.306685
KB4	-136836.897	23776.734	452566.354956
	倍面積	332.019442	
	面積	166.0097210	
	地積	166.00 m ²	

地番	② 4-8		
測点	Xn	Yn	(Xn+1 - Xn-1) Yn
KB3	-136849.466	23764.997	-452319.187901
KB5	-136855.930	23772.168	145129.085640
KB6	-136843.361	23783.905	452679.063865
KB4	-136836.897	23776.734	-145156.961070
	倍面積	332.000534	
	面積	166.0002670	
	地積	166.00 m ²	

地番	③ 4-9		
測点	Xn	Yn	(Xn+1 - Xn-1) Yn
KB5	-136855.930	23772.168	-432653.457600
KH9	-136861.561	23778.414	-128141.873046
KH10	-136861.319	23781.403	226066.016918
KB2	-136852.055	23788.833	240172.057968
KB1	-136851.223	23789.442	91565.562258
KH12	-136848.206	23789.280	187031.319360
KB6	-136843.361	23783.905	-183706.882220
	倍面積	332.743638	
	面積	166.3718190	
	地積	166.37 m ²	

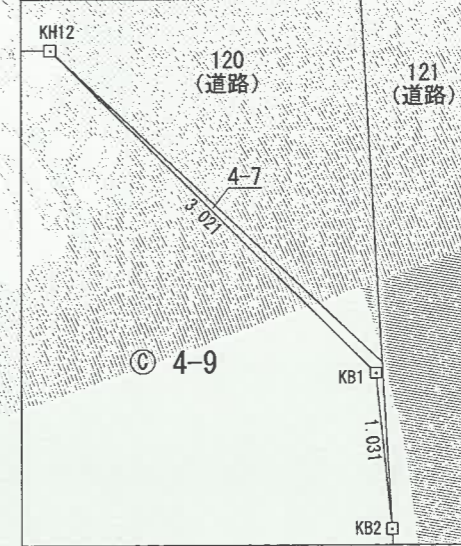
合計 498.3818070m²

令和4年6月23日測量

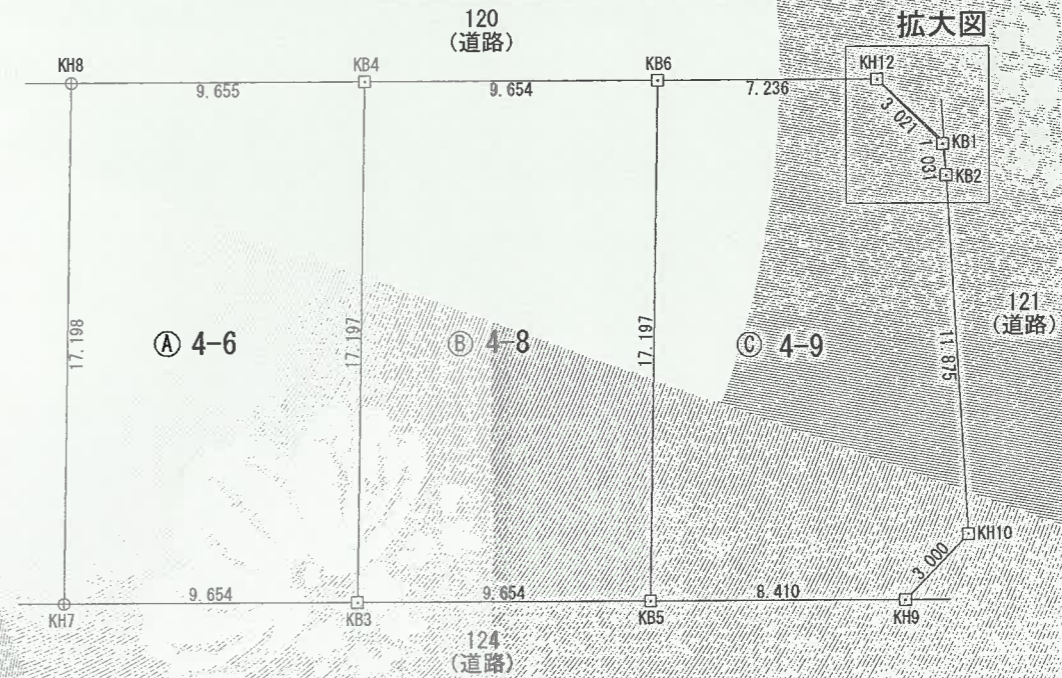
測定の基準		基準点及び引照点の名称及び座標値					
測地系	座標系	使用与点	座標変換の有無	点名	X座標	Y座標	標識
世界	Ⅶ系	街区多角点	○	20A64	-136643.196	23730.417	金属標
		街区多角点	○	20A67	-136760.282	23900.950	金属標

単位=メートル

拡大図 1:50



拡大図



作成者	公益社団法人愛知県公共嘱託登記土地家屋調査士協会 社員 土地家屋調査士 遠山安宏 (令和6年9月14日作成)	縮尺	1/250	申請人	豊橋市長 浅井由崇	縮尺	1/250
-----	--	----	-------	-----	-----------	----	-------